

Marché du travail :

Population en âge de travailler (15-64 ans) : 5 944

Nombre d'actifs : 4 380

Nombre d'actifs occupés : 4 077

Nombre d'actifs inoccupés : 304

Nombre d'inactifs : 1 564

Taux d'activité administratif : 73,7 %

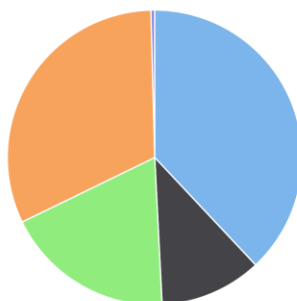
Taux d'emploi administratif : 68,6 %

Taux de chômage administratif : 6,9 %

Répartition des indépendants par secteur en 2013

	Nombre		Répartition	
	La Commune	La Commune	La Commune	Communes limitrophes
Agriculture et pêche	90	10,0%	5,4%	
Industrie et artisanat	167	18,6%	18,6%	
Commerce	238	26,5%	31,6%	
Professions libérales et intellectuelles	324	36,1%	36,9%	
Services	70	7,8%	7,0%	
Inconnu	8	0,9%	0,5%	

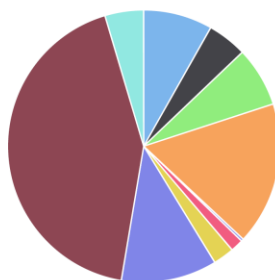
Répartition des indépendants (y compris les aidants) selon le secteur d'activité de l'entité LA BRUYÈRE (Commune) [31/12/2016]



■ Professions libérales (38,0%)
 ■ Agriculture et pêche (11,2%)
 ■ Industrie et artisanat (18,6%)
 ■ Commerce et service (31,8%)
 ■ Autres (0,4%)

IWEPS | INASTI

Répartition des postes de travail salarié selon le secteur d'activité de l'entité LA BRUYÈRE (Commune) [30/06/2016]

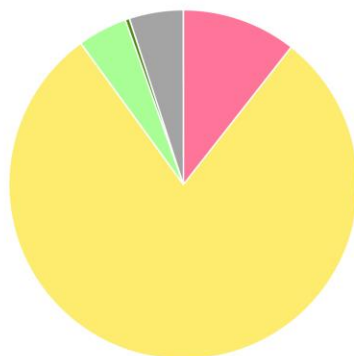


■ Industrie (8,2%)
 ■ Agriculture, sylviculture et pêche (4,7%)
 ■ Construction (7,1%)
 ■ Commerce, transports, horeca (17,0%)
 ■ Information et communication (0,3%)
 ■ Finances et assurances (1,5%)
 ■ Immobilier (2,5%)
 ■ Services spécialisés et administratifs (11,4%)
 ■ Administration, défense, enseignement, santé, social (42,8%)
 ■ Autres services (4,6%)

IWEPS | ONSS – statistique décentralisée

Territoire :

Répartition du territoire de l'entité LA BRUYÈRE (Commune) selon l'utilisation du sol [01/01/2017]



■ Terres artificialisées (10,6%)
 ■ Terres agricoles (79,4%)
 ■ Terres boisées (4,6%)
 ■ Autres terres non artificialisées (0,4%)
 ■ Terrains de nature inconnue (y compris non cadastré) (5,0%)

IWEPS | SPF Finances

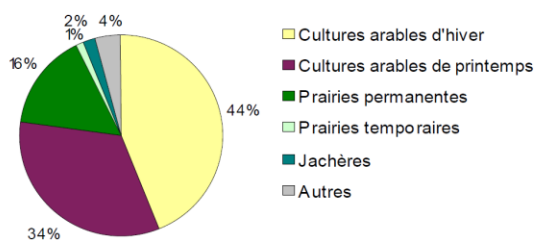
Situation agricole

Superficie agricole utilisée (SAU en ha):	1990	1995	2000	2005	2007	2008
	4204,0	4291,3	4248,9	4256,0	4108,6	4040,9

Nombre de sièges d'exploitation:	1999	2002	2005	2008
	77	72	69	65

superficie moyenne par siège d'exploitation (ha):	1999	2002	2005	2008
	54,13	58,53	61,68	62,16

Ventilation de la SAU par type d'occupation du sol (2008)



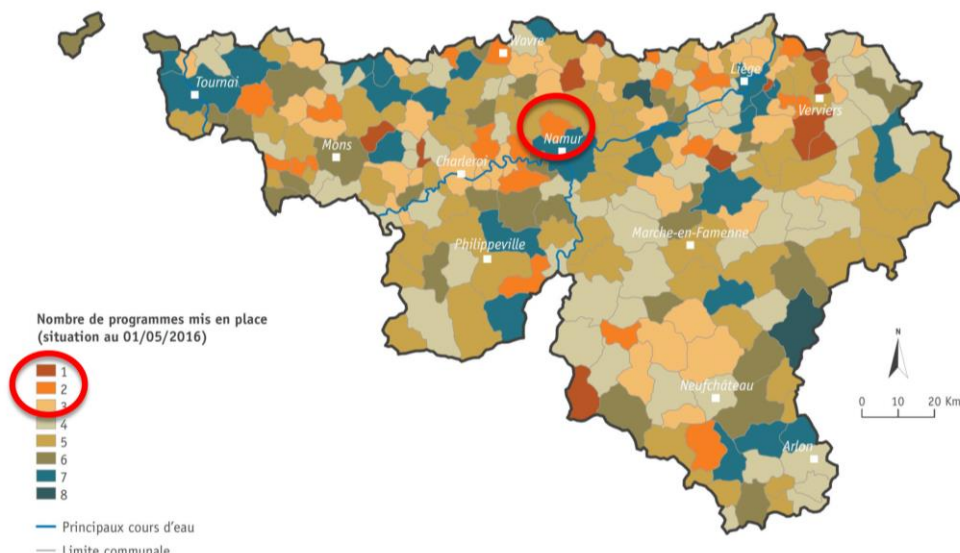
Méthodes agro-environnementales

Nombre d'agriculteurs qui appliquent au moins une MAE sur le territoire communal (2007): 44

Pourcentage de parcelles équipées d'au moins une MAE: pas de données disponibles

Agriculture biologique:

	2003	2004	2005	2006	2007
nombre de sièges d'exploitation	0	0	0	0	0
superficie couverte (ha)	0	0	0	0	49,9



4. OUTILS GENERAUX DE GESTION

a) Développement économique

PCDR (2009):

b) Environnement

Protocole de collaboration entre le DPC et la commune (2009):

Nombre d'agents constatateurs subventionnés (2009): 0

Nombre d'agents sanctionneurs subventionnés: pas de données disponibles

Conseiller(s) en environnement (2009):

Guide composteur (2008):

Nombre d'organismes certifiés ISO 14001 et/ou EMAS (2009): 0

Nature

Parc naturel (2006): aucun

PCDN (2008):

Convention combles et clochers approuvée (2009):

Convention bords de route approuvée (2009):

Participation à la certification forestière PEFC (2009):

Eau

PASH approuvé(s) (2006): SAMBRE date d'approbation: 10/11/2005
MEUSE AVAL date d'approbation: 04/05/2006

Nombre de primes octroyées pour l'assainissement autonome des eaux usées de 1998 à 2008: 2 pour un montant total de : 2 000,00 €

Prime communale sur les citernes d'eau de pluie (2004): 0 €

Zone(s) de prévention ou de surveillance approuvée(s) pour la protection des eaux souterraines (2009): aucune

Contrat(s) de rivière (2009): Sambre, Meuse, Haute Meuse

c) Aménagement du territoire

Schéma de structure approuvé (2009):

Règlement communal d'urbanisme approuvé (2009):

CCATM approuvée (2009): date de l'arrêté ministériel: 19/06/2008

d) Mobilité

Plan de mobilité (2009):

Conseiller(s) en mobilité (2009):

Parcour(s) RAVeL (2008): Ravel 2 longueur: 0,5 km

e) Energie

Conseiller en énergie (2008):

Mesure(s) favorisant les économies d'énergie dans les équipements publics (2007): aucune

Nombre de primes Soltherm octroyées pour l'installation de panneaux solaires thermiques et montant total: pas de données disponibles

Primes complémentaires à la prime régionale Soltherm (chauffe-eau solaire) (2008):

prime provinciale: 500 € prime communale: 0 €

Nombre de primes à l'isolation et montant total: pas de données disponibles