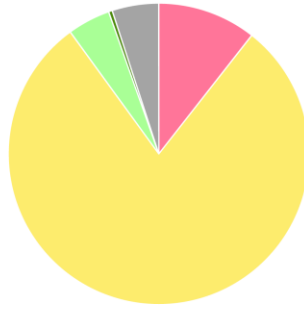


Territoire :

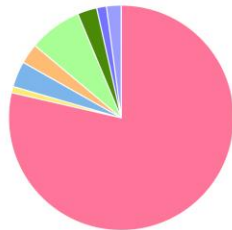
Répartition du territoire de l'entité LA BRUYÈRE (Commune) selon l'utilisation du sol [01/01/2017]



Terres artificialisées (10,6%) Terres agricoles (79,4%) Terres boisées (4,6%) Autres terres non artificialisées (0,4%)
 Terrains de nature inconnue (y compris non cadastré) (5,0%)

IWEPS | SPF Finances

Répartition de la superficie artificialisée de l'entité LA BRUYÈRE (Commune) selon l'utilisation du sol [01/01/2017]

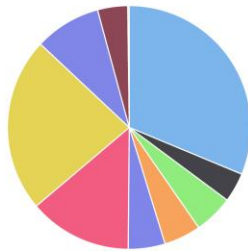


Terrains résidentiels (78,6%) Terrains occupés par des commerces, bureaux et services (0,9%)
 Terrains occupés par des services publics et équipements communautaires (3,7%) Terrains à usage de loisirs et espaces verts urbains (2,9%)
 Terrains occupés par des bâtiments agricoles (7,6%) Terrains à usage industriel et artisanal (2,8%)
 Carrières, décharges et espaces abandonnés (1,4%) Infrastructures de transport (2,1%) Autres espaces artificialisés (0,0%)

IWEPS | SPF Finances

Logement :

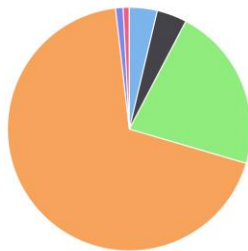
Bâtiments selon l'année de construction pour l'entité LA BRUYÈRE (Commune) [01/01/2017]



Avant 1900 (31,3%) Entre 1900 et 1918 (3,9%) Entre 1919 et 1945 (5,2%) Entre 1946 et 1961 (4,9%) Entre 1962 et 1970 (4,9%)
 Entre 1971 et 1981 (13,7%) Entre 1982 et 2001 (23,2%) Entre 2002 et 2011 (8,8%) Après 2011 (4,0%) Non disponible (0,2%)

IWEPS | SPF Finances, SPF économie – DG Statistique/Statistics Belgium

Types de logements de l'entité LA BRUYÈRE (Commune) [01/01/2017]

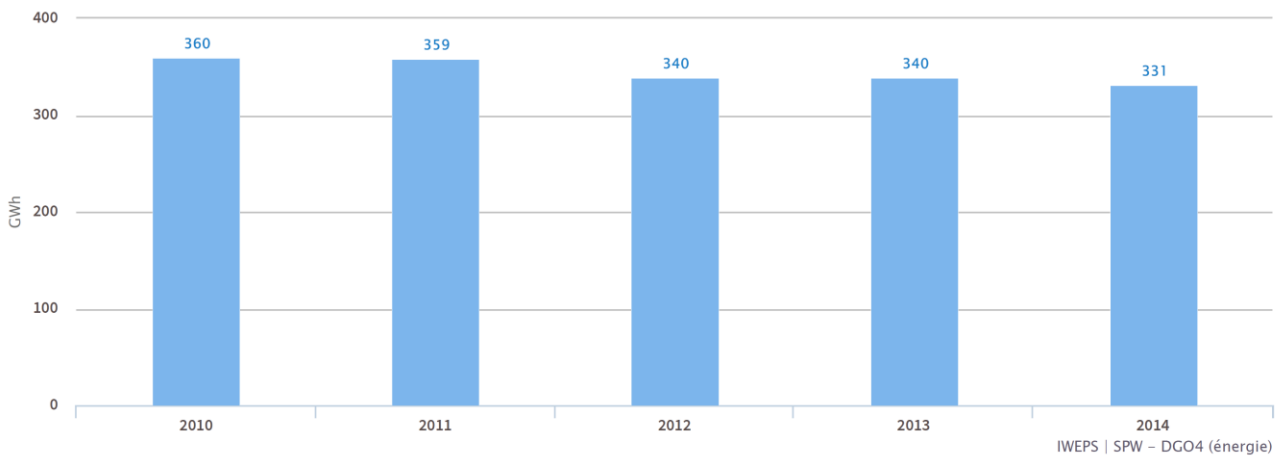


Buildings et immeubles à appartements (3,7%) Maisons de type fermé (4,0%) Maisons de type demi-fermé (21,8%)
 Maisons de type ouvert, fermes, châteaux (68,6%) Maisons de commerce (1,0%) Tous les autres bâtiments (0,8%)

IWEPS | SPF Finances, SPF économie – DG Statistique/Statistics Belgium

Énergie :

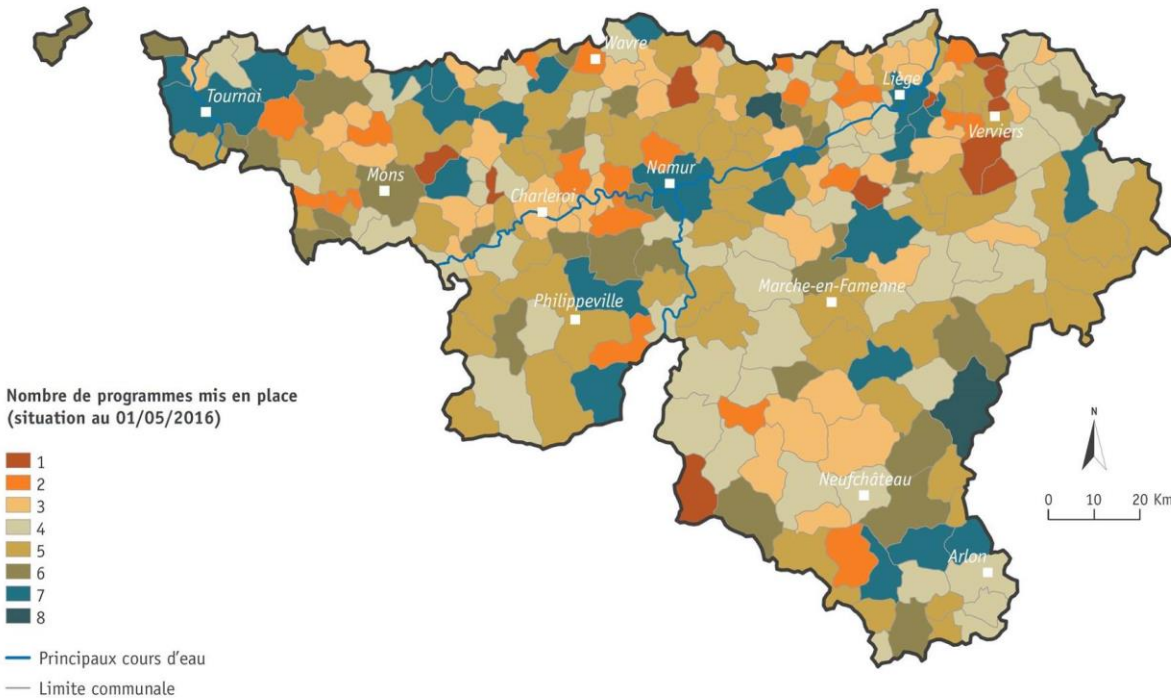
Évolution de la consommation énergétique finale totale de l'entité LA BRUYÈRE (Commune)



La consommation énergétique finale illustre les besoins énergétiques des consommateurs finaux (hors transformation) et dépend du niveau d'activité économique, des standards de vie, des conditions climatiques, ou encore des progrès de la technologie.

PROGRAMMES MIS EN PLACE PAR LES COMMUNES EN FAVEUR DE L'ENVIRONNEMENT

→ FFH 17



* Programmes considérés : actions dans le cadre de la semaine de l'arbre, fauchage tardif des bords de route, adhésion au Plan Maya, aménagement de combles et clochers, établissement d'un Plan communal de développement de la nature (PCDN), adhésion au projet AlterIAS, présence d'un éco-conseiller subventionné par le Service public de Wallonie, adhésion à un parc naturel, aménagement de cimetières labellisés Nature.